

AKTUELLT PÅ LANTMÄTERIET



Storsthlm's geodataråd 24 maj 2024, Vår Gård Saltsjöbaden

REGIONALA GEODATASAMORDNARE

”Att utveckla nationell och regional samverkan, verka för ökad användning av geodata samt påskynda digitalisering av samhällsbyggnadsprocessen”

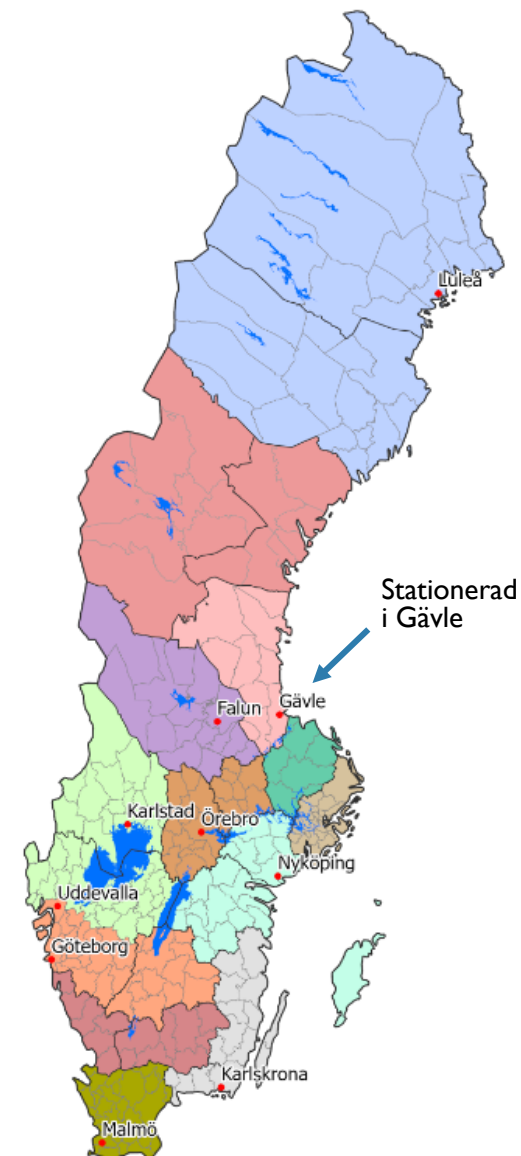
Bidra till att regionala nätverk är aktiva och utvecklas:

- GIS/MBK-föreningar
- Verka för att kommunerna samarbetar regionalt

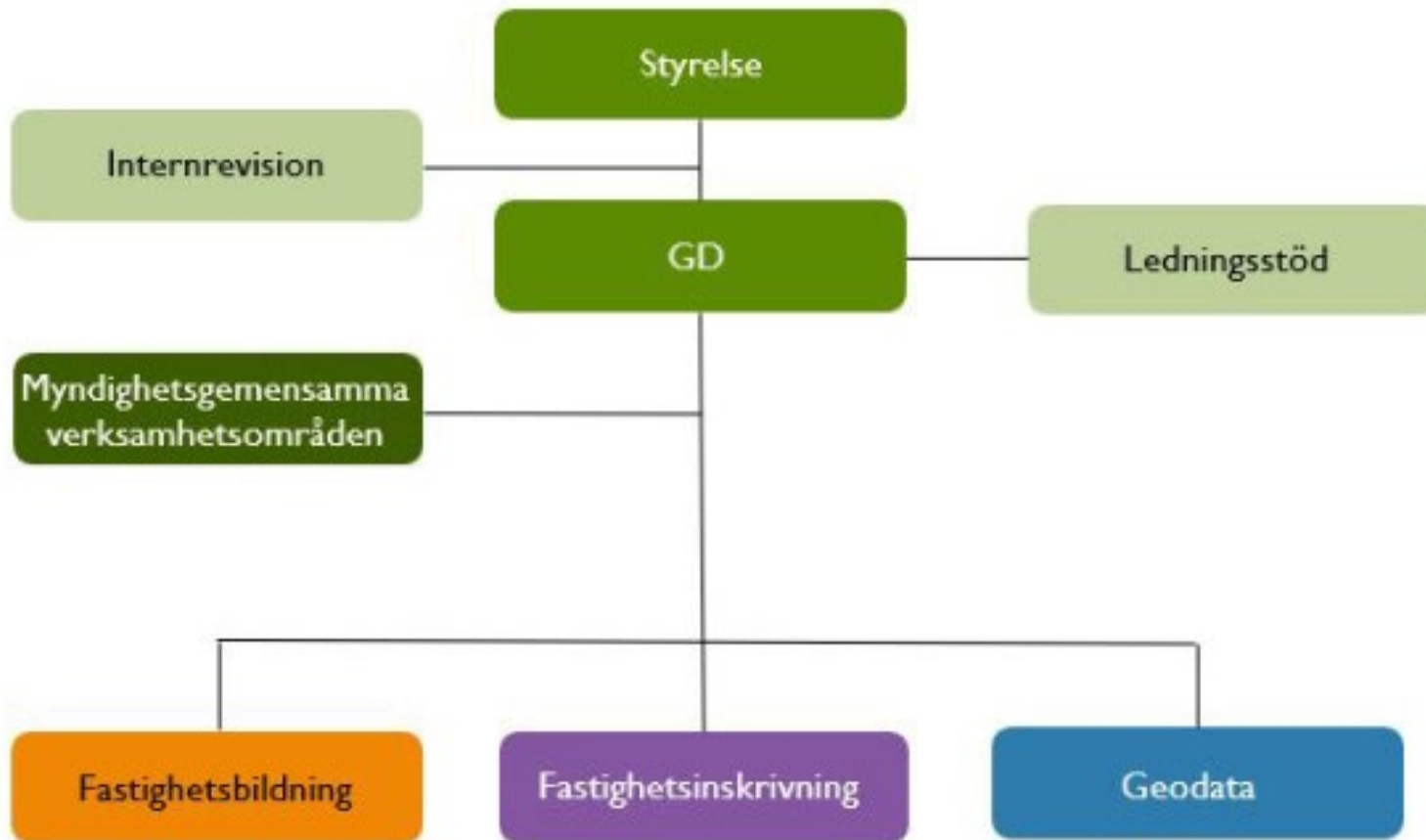


Områdesindelning för geodatasamordnare

- Stationeringsort
- Anika Henriksson
- Anna Bergman
- Daniel Regemar
- Eva Ugglå
- Frida Göthberg
- Jakob Bornegrim
- Jenny Larsson Vennberg
- Joakim Jansson
- Mats Berglund
- Maya Österberg
- Mikael Johansson
- Per-Olof Öryd
- Viktoria Timpka
- Karin Neland - arbetar nationellt



LANTMÄTERIETS ORGANISATION



Ca 450 medarbetare
Gävle, Stockholm,
Karlskrona, Luleå, Kiruna,
Vänersborg

Verksamhetsområde Geodata bygger upp, vidareutvecklar och förvaltar geografisk information och fastighetsinformation samt ansvarar för att tillhandahålla informationen

Exempelvis:

- Smartare samhällsbyggnad
- Geodesi, SWEPOS
- Flygfoto, laserskanning
- Ortnamn
- Spridningstillstånd
- Militära kartor/GeoSE

12 april 2024

Ny verksamhetsområdeschef för Geodata

Den 1 maj tillträder Marika Ström som verksamhetsområdeschef för Geodata.




HVD

LANTMÄTERIETS INFÖRANDE AV SÄRSKILT VÄRDEFULLA DATAMÄNGDER aka HVD

- Administrativ gränser
- Ortnamn (Geografiska namn)
- Adresser
- Byggnader
- Fastighetsområde
- Hydrografi
- Marktäckedata
- Höjddata
- Ortofoto

*Lantmäteriets HVD
tillhandahålls senast
9 februari 2025*



GENOMFÖRANDE 2024

- Juridiska utredningar
- Riskbedömningar
- Informationsklassningar
- Anpassa drift och infrastruktur till en ökad användning
- Anpassa tjänster enligt kraven
- Uppsägning av ej aktuella avtal
- Nya avtal
- Anpassa supportorganisation
- Anpassa produktutbud
- Säkerställa framtida finansiering



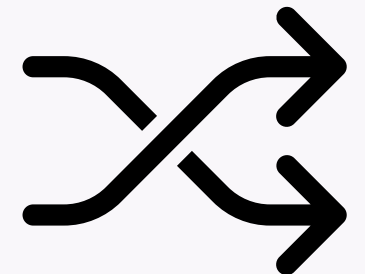
GEODATASAMVERKAN

- Inga avtal sägs upp
- ”Produktlista” juni 2024
- Senast september 2024 nya avgifter



FÖRÄNDRINGAR GÄLLANDE ABT-AVTALET

- ABT-avtalet i sin nuvarande form sägs upp senast den 30 juni.
- Lantmäteriet önskar fortsatt samverkan.
- Nya avtalet kommer att vara utan ersättning.



LANTMÄTERIET ÖNSKAR FORTSATT SAMVERKAN

- Teckna nytt samverkansavtal kring adress och byggnad
- För att säkerställa god rikstäckande kvalitet.
- För att viktiga samhällsfunktioner skulle sakna denna typ av information, som de är beroende av, om inte nationellt samarbetet finns.



NYHETSBRÄV FRÅN SKR 17 MAJ 2024



INFORMATION

2024-05-17

Avd. för tillväxt och samhällsbyggnad
Marianne Leckström

Till ansvariga för geodataverksamheten i
kommunerna, regioner samt KLM-cheferna

Lantmäteriet: Inga ersättningar via ABT-avtalet fr.o.m. 2025

Lantmäteriet meddelade nyligen att man inte avser att betala ut några ersättningar enligt ABT-avtalet fr.o.m. 2025. Dock är man fortfarande intresserad av att ha avtal med kommunerna om dataleveranser. Myndigheten kommer att sägas upp nuvarande avtal före halvårsskiftet 2024.

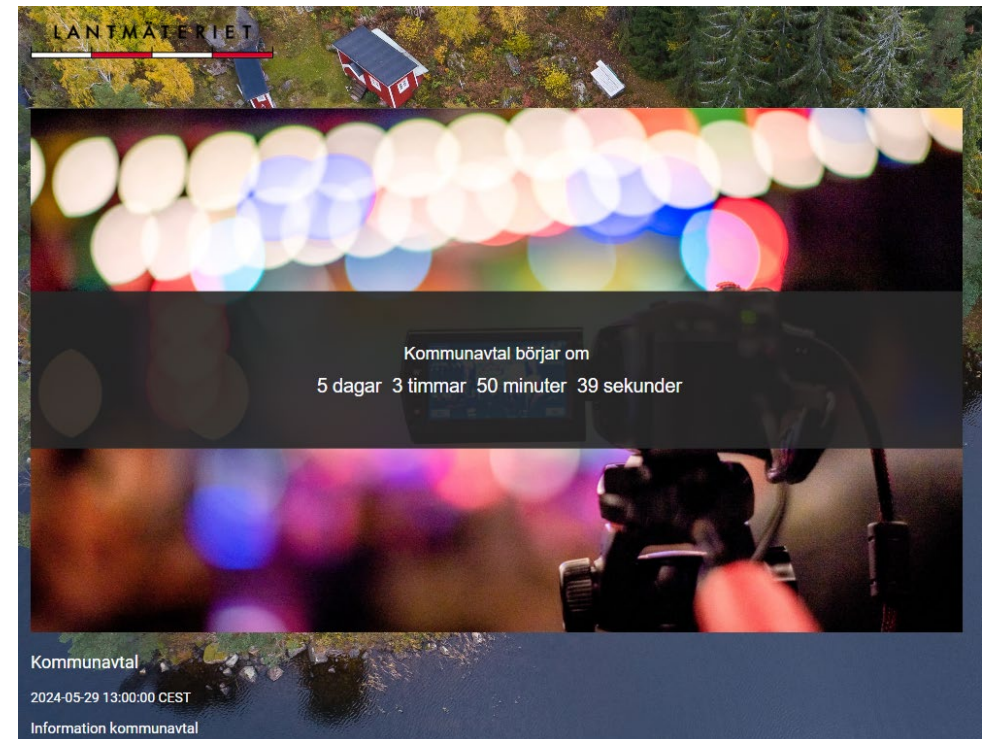
Bakgrund: Lantmäteriet tog i början av året initiativ till ett arbete om nya normalavtal med SKR, vilka i sin tur skulle utgöra grund för nya avtal mellan Lantmäteriet och respektive kommun. De avtal som berörs är ABT-avtalet, Avtal om Geodatasamverkan, Kvalitetsavtalet för KLM samt DRK-avtalet för icke KLM-kommuner.

De nuvarande utbetalningarna via ABT-avtalet bygger på Lantmäteriets intäkter från avgiftsfinansierad data. Myndigheten motiverar därför sitt ställningstagande med de nya förutsättningarna med öppna data. (Se nedan om HVD, värdefulla datamängder.) Man har

INFORMATION OM HVD FRÅN LANTMÄTERIET

- Information till vidareförädlare – ”VF-träff” 15 maj
- Planerad information - ”brev från GD”, vecka 21 (20-24 maj)
- Webinarium ~~29 maj~~ (flyttat till 12 juni)
- Fler informationstillfällen
- Juni ”produktlista” klar

Webbinarium kommunavtal 29 maj 13-14



https://api.screen9.com/preview/hlq9YJUQGtHHSfO_mNt0XyrKQKSC9zF9btyc000t5EVsWAJvHf4REvTiMr3jE6L4

STATUS IMPLEMENTERING ÖPPNA DATA 2024

Lösningförslag till februari 2025

- Via Geotorget
- Direkttjänster
- Bulknedladdning

Inriktningen är att visningstjänsterna inte ska hanteras som HVD eller bli avgiftsfria




ÄNDAMÅLSPRÖVNING

Vi undersöker möjligheten till automatiserad prövning.

- Byggnad
- Adress
- Fastighetsindelning





VAR KAN DU FÅ INFORMATION OM ÖPPNA DATA?

LANTMÄTERIET



SKR / Näringsliv, arbete, digitalisering / Digitalisering / Datadriven utveckling / Öppna data, stöd

Publicerad 31 januari 2023

Öppna data, stöd

Tips och vägledning för att stödja arbetet vid införande av öppna data.

<https://skr.se/skr/naringslivarbetedigitalisering/digitalisering/datadrivenutveckling/oppnadastod.947.html>

<https://www.lantmateriet.se/sv/geodata/vara-produkter/oppna-data/>



Sveriges
Kommuner
och Regioner



SKR / Samhällsplanering, infrastruktur / Planering, byggande, bostad / Geodata, lantmäteri / Öppna geodata

Publicerad 16 augusti 2022

Öppna geodata

Lite förenklat kan öppna data beskrivas som information från offentliga organisationer som får tillhandahållas och utnyttjas fritt, utan betydande tekniska eller rättsliga begränsningar. Informationen ska uppfylla kraven i den så kallade Open Definition. I Sverige brukar kommuner och Lantmäteriet delfinansiera hanteringen av grundläggande geodata genom nyttjanderättsavgifter. Det kan tolkas som en begränsning av ett fritt nyttjande.

Open Definition

Öppna geodata har blivit vanligare under de senaste åren och många länder, bland annat i Norden, har infört dem i någon form. Flera kommuner har öppnat delar av sin geodata och ytterligare kommuner planerar ett öppnande.

<https://skr.se/skr/samhallsplaneringinfrastruktur/planeringbyggande/bostad/geodatalantmaterii/oppnageodata.4234.html>



MYNDIGHETEN FÖR
DIGITAL FÖRVALTNING
Agency for Digital Government



Start / Kunskap och stöd / Öppna och delade data

Öppna och delade data

Data och information är en viktig resurs med möjlighet att bidra till en rad olika positiva värden för samhället. DIGG arbetar för att främja tillgängliggörande och vidareutnyttjande av data från den offentliga förvaltningen. Här hittar du information om vilka nyttor som en ökad tillgång till data kan leda till, samt länkar till mer fördjupade stöd och vägledningar.

Offentliga aktörer



<https://www.digg.se/kunskap-och-stod/oppna-och-delade-data>

FÖRSLAG TILL FÄRDPLAN FÖR ATT FORTSÄTTA DIGITALISERA SAMHÄLLSBYGGNADSPROCESSEN

FÖRSLAG TILL FÄRDPLAN FÖR ATT FORTSÄTTA DIGITALISERA SAMHÄLLSBYGGNADSPROCESSEN

Förslag till färdplan för att fortsätta digitalisera samhällsbyggnadsprocessen har lämnats till Regeringskansliet

2 maj 2024

Rapporten föreslår åtgärder för att påskynda och maximera fördelarna med övergången till digitala processer. När dessa åtgärder genomförs kan kommuner, rättssäkert, bevilja många bygglov baserat på digitala detaljplaner.



To: li.registrator@regeringskansliet.se <li.registrator@regeringskansliet.se>
CC: Helen Ekstam <helen.ekstam@regeringskansliet.se>; Sven Vasseur <sven.vasseur@regeringskansliet.se>
Subject: Slutredovisning - färdplan samhällsbyggnadsprocess
Date: 29.04.2024 16:34:51 (+0200)
Attachments: missiv-slutrapport-fardplansuppdraget.pdf (1 page), slutrapport-forslag-till-fardplan-for-att-fortsatta-digitalisera-samhallsbyggnadsprocessen.pdf (57 pages), bilaga-vardet-av-en-nationellt-digitaliserad-samhallsbyggnadsprocess.pdf (32 pages), bilaga-inspel-fran-kommunerna-kommunerna-till-fardplansuppdraget.pdf (17 pages), bilaga-intervjustudie-digitalisering-av-samhallsbyggnadsprocessen.pdf (101 pages)

Hej!

Bifogat översänds Lantmäteriets slutredovisning av uppdraget att ta fram ett förslag till färdplan för att fortsätta digitalisera samhällsbyggnadsprocessen (LI 2023/03554).

<https://www.lantmateriet.se/sv/om-lantmateriet/press/nyheter/forslag-till-fardplan-for-att-fortsatta-digitalisera-samhallsbyggnadsprocessen-har-lamnats-till-regeringskansliet/>

Figur 4 Förslag till färdplan med genomförda aktiviteter från 2024 till 2040 för att få full effekt och dess nytta av en fullt ut digitaliserad samhällsbyggnadsprocess.

EFFEKT AV INVESTERING

**Datamängder standardiseras och tillgängliggörs.
Förberedande juridiskt arbete för nästa fas genomförs**

2027

Myndigheter och kommuner anpassar sin verksamhet till att kunna hantera den digitala informationen i digitala flöden och dialoger. Förberedande juridiskt arbete för nästa fas genomförs

2030

Den digitala transformationen till en smartare samhällsbyggnadsprocess genomförs

2035 -2040

FÖRSLAG PÅ TIDSLINJE, HELT BEROENDE AV REGERINGENS AMBITION

GRUNDLÄGGANDE FÖRUTSÄTTNINGAR

- Att fortsatt digitalisering av samhällsbyggnadsprocessen efterfrågas av politiker, och ledare inom myndigheter och kommuner.
- Att efterfrågad rättsutveckling genomförs.
- Att långsiktig finansiering säkras.
- Att nationella digitala lösningar är en självklar del av offentlig verksamhetsutveckling.

För att ha en tydlig styrning och samordning på strategisk nivå behövs en central resurs på Regeringskansliet för att koordinera arbetet.

Ekonomisk behov

- 2025 220 mnkr
- 2026 233 mnkr
- 2027 247 mnkr

ÅTERKOPPLING FRÅN KOMMUNER OM BEHOV FRAMÅT

Enligt de kommunrepresentanter som deltagit i färdplansarbetet är de största utmaningarna:

1. Kultur, ledarskap och kompetens
2. Tydlighet från staten och ansvariga myndigheter
3. Standardiserad information/data
4. Kvalitet på data

ÖVRIGT

BLÅLJUSKOLLEN

Aktuella kommundata är en förutsättning för att blåljusaktörer ska hitta rätt. Lantmäteriet och Trafikverket har tagit fram en checklista, kallad Blåljuskollen, som ger stöd till kommuner att samla in, dokumentera och uppdatera Geodata med den kvalitet som blåljusaktörerna behöver.

Gör så här när kommunen beslutat om att genomföra Blåljuskollen:

- Anmäl kommunen genom att kontakta Lantmäteriet via ajourhallning-BAL@lm.se
- Ladda ner checklistan och påbörja arbetet.
- När kommunen har gått igenom Blåljuskollen, skicka den ifyllda checklistan till ajourhallning-BAL@lm.se

<https://www.lantmateriet.se/sv/geodata/krisberedskap-och-blaljus/blaljuskollen/>

Kommuner som har genomgått Blåljuskollen

Arboga	Töreboda
Arvidsjaur	Umeå
Botkyrka	Upplands Väsby
Eskilstuna	Upplands-Bro
Falköping	Vetlanda
Falun	Värgårda
Gullspång	Västervik
Gävle	Ängelholm
Haninge	Örkelljunga
Helsingborg	
Herrljunga	
Häbo	
Järfälla	
Karlskoga	
Kristinehamn	
Kumla	
Landskrona	
Lessebo	
Lilla Edet	
Luleå	
Mariestad	
Munkfors	
Pajala	
Sigtuna	
Skellefteå	
Skurup	
Skövde	
Smedjebacken	
Strömstad	
Sundsvall	
Tranås	
Tyresö	



BLÅLJUSKOLLEN

Upplands Väsby godkända!

- <https://www.upplandsvasby.se/arkiv/nyheter/2024-04-04-vasby-sakrar-information-till-raddningstjanst>
- Även SR har en nyhet om detta: <https://sverigesradio.se/play/artikel/8627945>

säkrar information till räddningstjänst
ar vi säkerställt att räddningstjänsten har kor
ormation om Väsby's alla adresser och vägar i...



NYHETER I KORTHET

Nu är säsongen för flygfotografering i gång

Gemensamt



15 april 2024

Den 8 april påbörjade Lantmäteriet årets omgång av flygfotografering – ett första steg i kedjan för att skapa ortofoton och en uppdaterad karta.

Utredning om koordinatbestämda gränser

Gemensamt



29 november 2023

Regeringen har beslutat om att tillsätta en utredning inför ett skifte till koordinatsbestämda fastighetsgränser, något som skulle få stora positiva effekter både för fastighetsägare och för Lantmäteriet.

Utredning om Lantmäterimyndigheternas organisation

Gemensamt



2 april 2024

Regeringen har tillsatt en utredning för att se över ansvarsfördelningen mellan Lantmäteriet och de kommunala lantmäterimyndigheterna. Syftet är att förbättra myndigheternas förmåga att bedriva en effektiv, enhetlig och rättssäker fastighetsbildning i Sverige.

Fastighetsbildning avbryter pågående rekryteringar

Gemensamt

3 maj 2024

Vi behöver ta ansvar för vår verksamhet både på kort och lång sikt. Det gör vi bland annat genom att inte rekrytera några nya förrättningslantmätare på de annonser vi haft ute under våren, säger Arwid Dahlberg, verksamhetsområdeschef.

REMISSER

Förslag på modernisering av fastighetsregistret *Gemensamt*



2 februari 2024

Regeringens utredare har presenterat ett förslag på en ny reglering för fastighetsregistret. Syftet är att säkra god tillgång till fastighetsuppgifter och samtidigt stärka säkerhetsskyddet för registret. Även brottsbekämpande myndigheters möjlighet att använda

Ett säkrare och mer tillgängligt fastighetsregister (SOU 2024:7)

Dnr: [LM2024/019026 \(pdf, nytt fönster\)](#)

Inkom datum: 2024-04-03

Sista svarsdatum: 2024-08-27

[Yttrande över betänkandet Bättre information om hyresbostäder – kartläggning av andrahandsmarknaden och ett förbättrat lägenhetsregister \(SOU 2023:65\) \(pdf, nytt fönster\)](#)

Dnr: LM2023/064233

Aktuellt om HMK-handböcker

HMK – Kartografi

Exempel på en ny kartografi för olika geografiska teman i primärkarta/baskarta har skickats ut till ett antal intressenter för synpunkter. Detta kommer att bli en viktig del av den nya handboken HMK-Kartografi 2024 som går ut på remiss senare under våren.

HMK – Digital grundkarta

Arbete med en ny version av HMK – Digital grundkarta pågår. Arbete har visat sig vara mer omfattande än vad vi först trodde. Tveka inte att höra av er om ni har synpunkter på dagens version. Skicka eventuella synpunkter till hmk@lm.se.

HMK – Flygburen laserskanning

Arbetet med en ny version av HMK – Flygburen laserskanning har blivit något försenad. Beräknas att gå ut på remiss under våren.

HMK – Stommätning

En färsk handbok HMK-Stommätning 2024 kommer att publiceras senare i mars. Flera synpunkter och förslag har kommit in under remissperioden som löpte från mitten av december till slutet av februari. Stort tack för engagemanget!

Kalendarium

15 oktober Kombinerat referensgruppsmöte för HMK och Digitalt Forum – flygburen insamling

Vad: Kombinerat referensgruppsmöte för HMK och Digitalt Forum – flygburen insamling

När: 15 oktober kl.09:00 - 12:30

Var: Digitalt

Arrangör: Lantmäteriet

Preliminär agenda:

- Inledning och presentation av förmiddagen
- HMK Referensgruppsmöte
- Information om Nationella specifikationer
- Presentation om årets insamling
- Spridningstillstånd och regelverk
- Drönare, regelverk
- Avslut.



INSAMLING FRÅN LUFTEN – EN LÄGESBILD

WORKSHOP 2024-05-03

LANTMÄTERIET

	Magnus	Forsberg
	Anders	Rydén
SGU	Henrik	Johansson
SGU	Lars	Beckel
SfV	Hans	Öiås
Falu kommun	Andreas	Westman
Örebro kommun	Emil	Andersson
Kalmar kommun	Mikael	Bäcklund
Strängnäs kommun	Nihad	Hodzic
Hammarö kommun	Martin	Björkman
Naturvårdsverket	Camilla	Jönsson
Metria	Maria	Nilsson
Metria	Susanne	Yngvander
Länsstyrelsen	Carlos	Paz von Friesen
Malmö kommun	Barzan	Abdi
SLU	Sven	Adler
Kungsbacka kommun	Bror	Bäckholmen
Geografiska informationsbyrån	Sara	Wiman
Geografiska informationsbyrån	Greger	Lindeberg
Rymdstyrelsen		
Lantmäteriet	Emelie	Wilhelmsson
Lantmäteriet	Gabriel	Bengtsson
Trafikverket	Mikael	Gustafsson
Svenska Orienteringsförbundet	Andreas	Oxenstierna
T-Kartor		
Lantmäteriet	Katrin	Falk

VÄLJGEODATA.SE

**Kampanj ska få fler att upptäcka
geodata**

*Gemensamt, Marknad & produkter,
Samverkan*

SLUTA GISSA.

SLUTA GISSA OM FRÅMTIDEN.

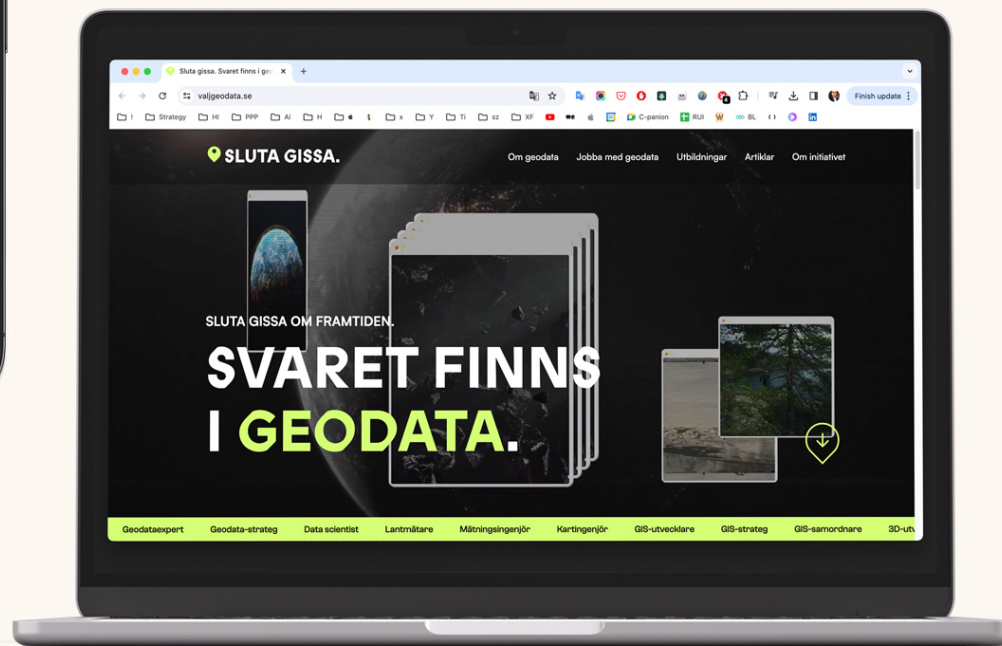
**SVARET FINNS
I GEODATA.**

1 februari 2024

Fler unga ska få upp ögonen för geodata. Därför lanserar Geoforum Sverige och Lantmäteriet, tillsammans med en mängd branschaktörer, nu en kampanj som ska få unga att vilja jobba med geodata.

SLUTA GISSA.

Här vill vi inspirera till utbildningar och jobb inom geodataområdet. Vi behöver fler experter på geodata. Det är viktigt för att vi ska klara av att lösa flera av våra stora samhällsutmaningar.



NATIONELLA GEODATAPLATTFORMEN – SPRÅNGBRÄDAN TILL DIGITALISERING

- Ny webbutbildning
 - Presenteras 3 juni på webbsända informationsmötet
- Självstudie
- ca 1 timme
- Lantmäteriets lärplattform
- Alla som vill veta mer om NGP
- BankID vid inloggning



Webbsänt informationsmöte – Smartare samhällsbyggnadsprocess

Du är varmt välkommen att [delta i webbsändningen \(nytt fönster\)](#).

Måndag den 3 juni, kl. 13-14, håller Lantmäteriet en webbsänd information om status i arbetet med smartare samhällsbyggnadsprocess och Nationella geodataplattformen (NGP).

Under mötet får ni bland annat ta del av:

- Visat intresse NGP
- Färdplansuppdraget, vad gör vi nu?
- Ny webbutbildning NGP
- Status i arbetet med datamängd höjd
- Höstens webinarium och informationsmöten.

Kommande informationsmöten:

- Måndag den 16 september, kl. 13-14
- Måndag den 28 oktober, kl. 13-14
- Måndag den 9 december, kl. 13-14

Inbjudan med länk för deltagande publiceras i nyhetsbrev och på lm.se/smartsam.

Smartare samhällsbyggnadsprocess etapp 2 - strategi och färdplanen framåt

Vi vill redan nu flagga för höstens webinarium. Lantmäteriet bjuder tisdag den 22/10, kl. 10-15 in till webinarium, du deltar via länk.

Fokus för dagen kommer vara - Hur skapar vi myndigheter och kommuner tillsammans en smartare samhällsbyggnadsprocess? Givet det ekonomiska läget och det ökade säkerhetsmedvetandet hur går vi framåt?

Framtidens innovationer med data från Nationella geodataplattformen (NGP)

Lantmäteriet bjuder den 28 november in till webinarium med fokus på hur data från NGP kan bli katalysatorn för din nästa stora innovation.

VAR KAN DU FÅ INFORMATION

Webbplats

www.lantmateriet.se/ngp

www.lantmateriet.se/smartsam (smartsam.se)

Geodatasupport

[Webbformulär](#)

Telefon 026-633600

Regionala geodatasamordnare

för allmänna frågor och mer information [Lista](#)

Nyhetsbrev

<https://www.lantmateriet.se/sv/om-lantmateriet/press/nyhetsbrev/>



Mikael Johansson
Regional geodatasamordnare
Stockholms län

mikael.r.johansson@lm.se