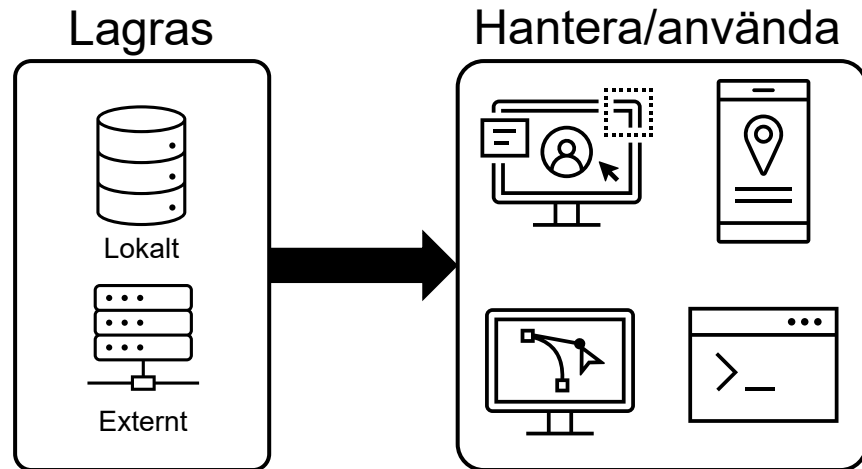


STORSTHLM

KOMMUNER I SAMVERKAN

Data och Information

- Geodata
- Planeringsunderlag och utredningar
- Registerdata
- Sensordata
- Laserdata och punktmoln
- Jordobservationsdata

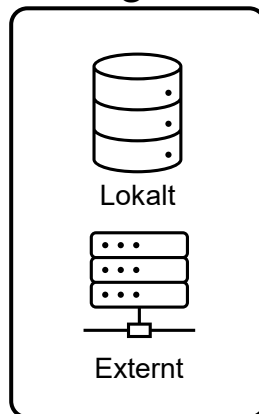


Men...

- Vilken information/data har vi på kommunen?
- Vart finns all information/data?
- Hur får man åtkomst till den?
- Vem ansvarar för den och tar hand om den?
- Vilka egenskaper har den?
- Vilken kvalitet har den?
- Hur är den säkerhetsklassad?

STORSTHLM

Lagras



Hantera/använda

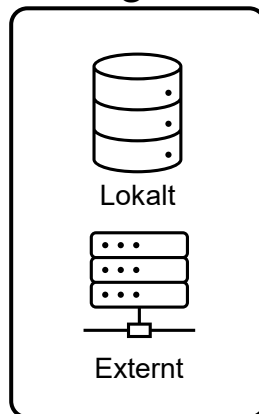


Dela till allmänheten



STORSTHLM

Lagras



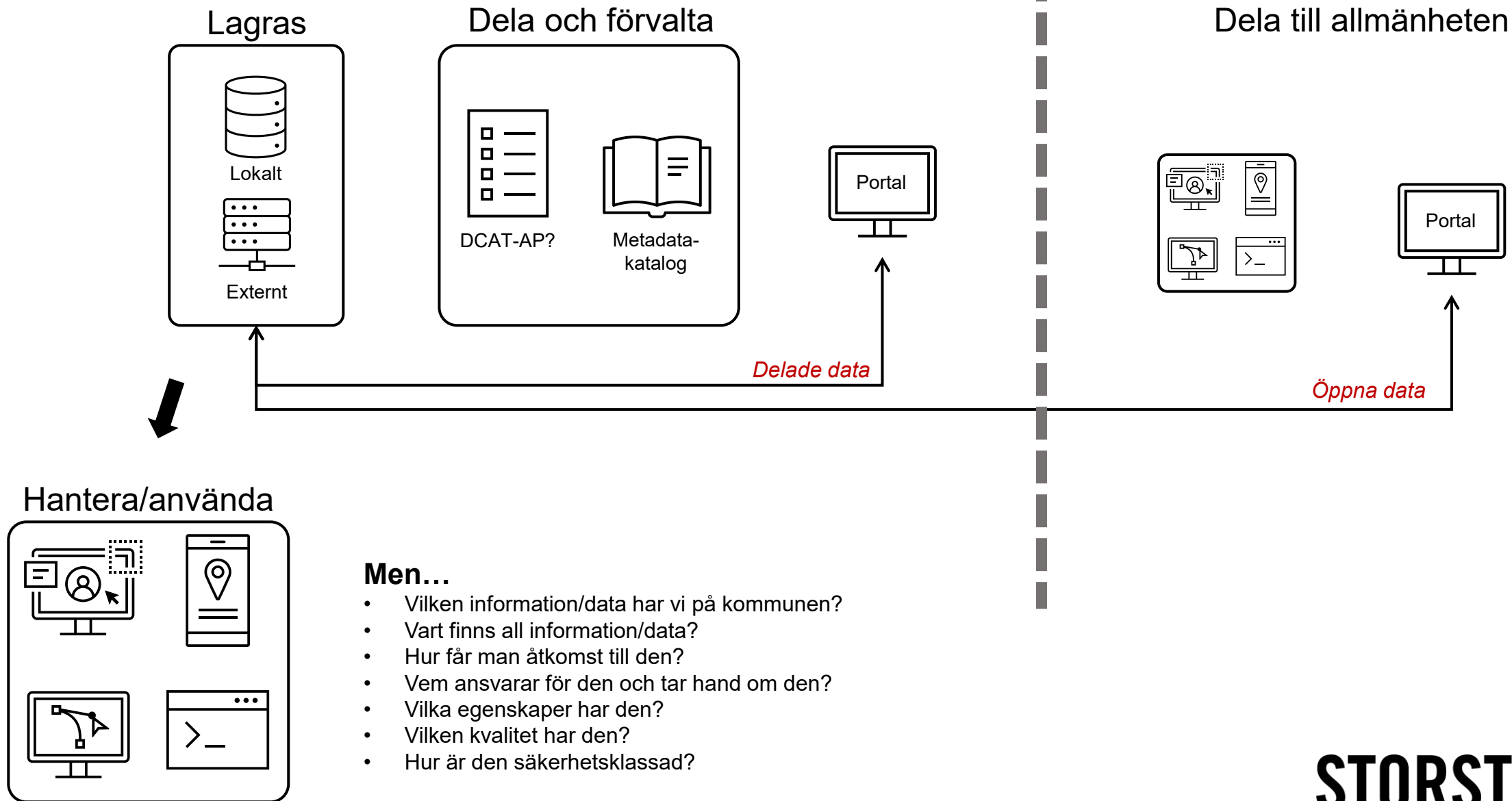
Hantera/använda



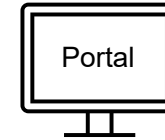
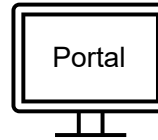
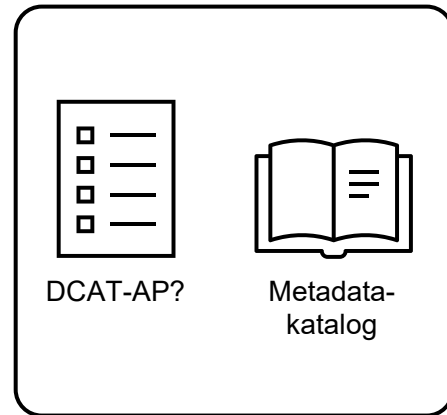
Dela till allmänheten



STORSTHLM



Dela och förvalta



STORSTHLM

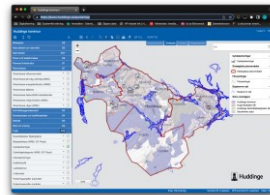
Intern information

Data



Intern datakatalog

Visualiserad data



Intern webbkarta



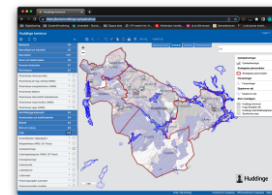
Internwebb

Intern nytta

Information till allmänheten



Visualiserad data



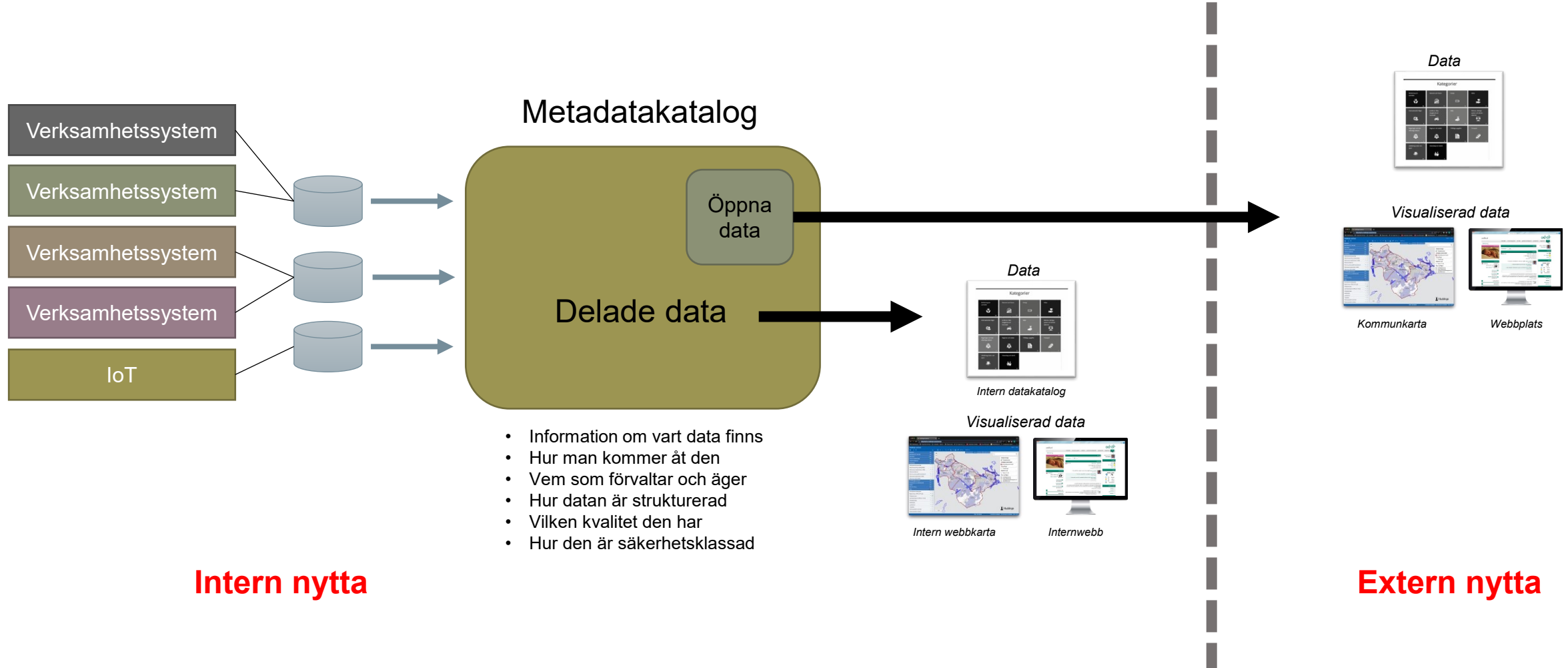
Kommunkarta



Webbplats

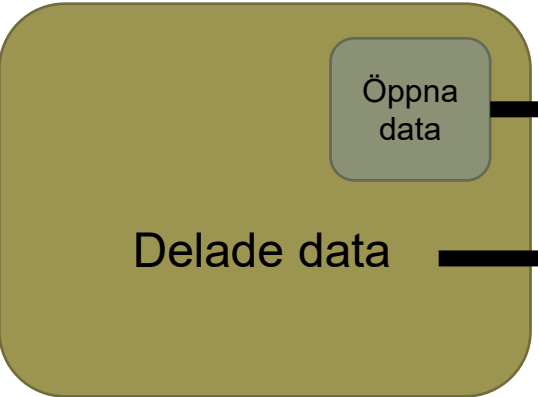
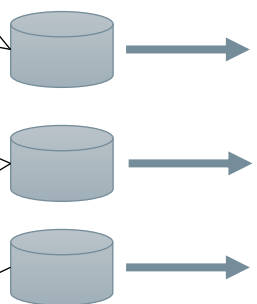
Extern nytta

STORSTHLM

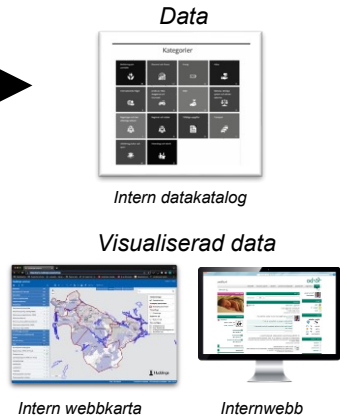


Metadatakatalog

- Verksamhetssystem
- Verksamhetssystem
- Verksamhetssystem
- Verksamhetssystem
- IoT



- Information om vart data finns
- Hur man kommer åt den
- Vem som förvaltar och äger
- Hur datan är strukturerad
- Vilken kvalitet den har
- Hur den är säkerhetsklassad



STORSTHLM